
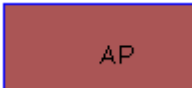








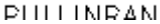


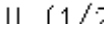







Kaavamääräykset

Numero	Kuva	Selitys
0.001		ASEMAKAAVAMERKINNÄT JA -MÄÄRÄYKSET
2.101		ASUINKERROSTALOJEN TAI RIVITALOJEN KORTTELIALUE.
3		ASUINPIENTALOJEN KORTTELIALUE.
82		3 M KAAVA-ALUEEN RAJAN ULKOPUOLELLA OLEVA VIIVA.
84		KORTTELIN, KORTTELINOSAN JA ALUEEN RAJA.
85		OSA-ALUEEN RAJA.
86		OHJEELLINEN ALUEEN TAI OSA-ALUEEN RAJA.
89		OHJEELLINEN TONTIN/RAKENNUSPAIKAN RAJA.
90		RISTI MERKINNÄN PÄÄLLÄ OSOITTAAN MERKINNÄN POISTAMISTA.
91		KAUPUNGIN- TAI KUNNANOSAN NUMERO.
93		KORTTELIN NUMERO.
95		KADUN, TIEN, KATUAUKION, TORIN, PUJSTON TAI MUUN YLEISEN ALUEEN NIMI.
96		RAKENNUSOIKEUS KERROSALANELIOMETREINÄ.
100		ROOMALAINEN NUMERO OSOITTAAN RAKENNUSTEN, RAKENNUKSEN TAI SEN OSAN SUURIMMAN SALLITUN KERROSLUVUN.

102.001		SULKEISSA OLEVA MURTOLUKU ROOMALAISEN NUMERON JÄLJESSÄ OSOITTAÄ, KUINKA SUUREN OSAN RAKENNUKSEN SUURIMMAN KERROKSEN ALASTA SAA RAKENNUKSEN YLIMMÄSSÄ KERROKSESSA KÄYTTÄÄ KERROSALAAN LUETTAVAKSI TILAKSI.
105		TEHOKKUUSLUKU ELI KERROSALAN SUHDE TONTIN/RAKENNUSPAIKAN PINTA-ALAAAN.
113		RAKENNUSALA.
119.001		AUTON SÄILYTYS-PAIKAN RAKENNUSALA, OHJEELLINEN SIIJAINTI.
151		PYSÄKÖIMIS-PAIKKA.
159		KATUALUEEN RAJAN OSA, JONKA KOHDALTA EI SAA JÄRJESTÄÄ AJONEUVOLIITTYMÄÄ.
250.0001		TÄLLÄ ASEMAKAAVA-ALUEELLA TONTTIJAON TULEE OLLA ERILLINEN.
250.0011		TONTILLA TULEE OLLA AUTOPAIKKOJA VÄHINTÄÄN SEURAAVASTI:
250.002		ASUNNOT 1 AP/80 M2 KERROSALAA.
250.003		TAI VÄHINTÄÄN 1 AUTOPAIKKA/ASUNTO.