




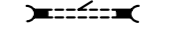









MERKINTÖJEN SELITYKSET

-  Ajorata, asfalttipäällyste
-  Kevyen liikenteen väylä, asfalttipäällyste
-  Nurmi R3
-  Uusi hulevesiviemäri, tarkastuskaivo ja hulevesikaivo
-  Uusi salaoja ja tarkastusputki
-  Ojapainanne
-  Rumpu
-  Poistettava lehti-/havupuu
-  Tonttikorkeus (Tontin rajan suuntaisenkadun tasausviivan korkeus)
-  Valaisinpylväs
-  Poistettava rumpu

Merkki	Muutos	Pvm	Hyväksyjä	Päätös
Nähtävänä	Elinvoima lautakunta	Pvm	§	Kaupungininsinöörin päätös
Kaupunginosa/Kylä	23/VAARALA			Piirustuksen sisältö
Kohde	J1 KVL välillä Palontörmänkuja - Harjuntie			Mittakaava
				ASEMAPIIRUSTUS
				1:500
				Piirustuslaji
				KATUPIIRUSTUS
DESTIA A COLAS COMPANY		 ROVANIEMI TEKNISET PALVELUT YHDYSKUNTAOTEKNIikka Mäntyvaarantie 2, 96100 Rovaniemi		
Pvm	Suunn. Katja Vimpari	Pvm	Tark. Kari Hyvönen	
28.2.2023	Tark. Antti Tabell	28.2.2023	Tark.	
Koordinaattijärjestelmä	Korkeusjärjestelmä	Korvaa		Piirustusnumero
ETRS-Gk26	N2000	Korvattu	Säilytys	8267 A - 222